

## Scenariusz 1

**TEMAT: Powtórzenie znaków drogowych poznanych w klasach I-III i omówienie nowych: pionowych i poziomych.**

### *Cel zajęć:*

Zapoznanie ze znakami drogowymi pionowymi i poziomymi.

### *Środki dydaktyczne:*

Plansze ze znakami drogowymi

### *Metody i formy pracy:*

rozmowa, pokaz z objaśnieniem

### *Przebieg zajęć:*

1) Na początku zajęć rozmawiamy o znakach drogowych, które dzieci poznały w klasach młodszych. Zadajemy pytania np.:


- gdzie znajdują się znaki drogowe?
- jak wyglądają?
- jakie mają kształty?
- jakie mają kolory?











2) Następnie staramy się uporządkować wiedzę dzieci i doprowadzić do tego by dzieci zauważyły, że znaki różnią się kształtem i kolorami. Rozdajemy dzieciom różne znaki drogowe (bez podpisów) i prosimy aby połączyły je w grupy. Dzieci tworzą grupy znaków na podstawie kształtów i kolorów. Następnie mówimy, że znaki które ustawione są przy drodze nazywają się znakami pionowymi. Ponieważ dzieci poznały już niektóre znaki w klasach młodszych, mogą więc przyporządkować znaki do poszczególnych grup. Po rozmowie podajemy podział:

- 1) znaki ostrzegawcze
- 2) znaki zakazu
- 3) znaki nakazu
- 4) znaki informacyjne



3) Podczas 4 godzin lekcyjnych dzieci poznają poszczególne grupy znaków (każdy znak nauczyciel omawia).

### **1. ZNAKI OSTRZEGAWCZE:**


A-1		Niebezpieczny zakręt w prawo	Ostrzega o niebezpiecznym zakręcie w kierunku wskazanym na znaku.
-----	---	------------------------------	---

A-2		Niebezpieczny zakręt w lewo	Ostrzega o niebezpiecznym zakręcie w kierunku wskazanym na znaku.
A-3		Niebezpieczne zakręty, pierwszy w prawo	Ostrzega o dwóch niebezpiecznych zakrętach, z których pierwszy jest w kierunku wskazanym na znaku, a drugi może być zarówno w lewo, jak i w prawo. Może występować z tabliczką T-4 lub T-5.
A-4		Niebezpieczne zakręty, pierwszy w lewo	Ostrzega o dwóch niebezpiecznych zakrętach, z których pierwszy jest w kierunku wskazanym na znaku, a drugi może być zarówno w lewo, jak i w prawo. Może występować z tabliczką T-4 lub T-5.
A-5		Skrzyżowanie dróg	Ostrzega o skrzyżowaniu dróg, na którym pierwszeństwo przejazdu nie jest określone znakami.
A-7		Ustąp pierwszeństwa	Ostrzega o skrzyżowaniu z drogą z pierwszeństwem. Znak A-7 znajdujący się w obrębie skrzyżowania dotyczy tylko najbliższej jezdni, przed którą został umieszczony. Przepis stosuje się odpowiednio do znaku A-7 umieszczonego przed torowiskiem pojazdów szynowych lub w innych miejscach przecinania się kierunków ruchu. Umieszczona pod znakiem A-7 tabliczka T-6c lub T-6d wskazuje rzeczywisty przebieg drogi z pierwszeństwem przez skrzyżowanie. Gruba linia na tabliczkach oznacza drogę z pierwszeństwem.
A-8		Skrzyżowanie o ruchu okrężnym	Ostrzega o skrzyżowaniu, na którym ruch odbywa się dookoła wyspy lub placu w kierunku wskazanym na znaku.
A-9		Przejazd kolejowy z zaporami	Ostrzega o przejeździe kolejowym wyposażonym w zapory lub półzapory. Umieszczona pod znakiem A-9 tabliczka T-7 wskazuje układ torów i drogi na przejeździe.
A-10		Przejazd kolejowy bez zapór	Ostrzega o przejeździe kolejowym niewyposażonym ani w zapory, ani w półzapory. Umieszczona pod znakiem A-10 tabliczka T-7 wskazuje układ torów i drogi na przejeździe.
A-11		Nierówna droga	Ostrzega o poprzecznej nierówności jezdni
A-11a		Próg zwalniający	Ostrzega o wypukłości na jezdni zastosowanej w celu spowolnienia ruchu pojazdów

A-12a		Zwężenie jezdni - dwustronne	Ostrzega o występującym po obu stronach jezdni zwężeniu, które może powodować utrudnienia ruchu
A-12b		Zwężenie jezdni - prawostronne	Ostrzega o występującym po prawej stronie jezdni zwężeniu, które może powodować utrudnienia ruchu
A-12c		Zwężenie jezdni - lewostronne	Ostrzega o występującym po lewej stronie jezdni zwężeniu, które może powodować utrudnienia ruchu
A-13		Ruchomy most	Ostrzega o wjeździe na most zwodzony lub obrotowy
A-14		Roboty drogowe	Ostrzega o prowadzonych na drodze robotach; umieszczona pod znakiem tabliczka T-19 wskazuje na malowanie znaków poziomych
A-15		Śliska jezdnia	Ostrzega o możliwości poślizgu pojazdu spowodowanego w szczególności zmianą nawierzchni jezdni, stałym lub okresowym jej zawilgoceniem itd.
A-16		Przejście pieszych dla	Ostrzega o przejściu dla pieszych
A-17		Dzieci	Ostrzega o miejscu na drodze szczególnie uczęszczanym przez dzieci lub o bliskości takiego miejsca.
A-18a		Zwierzęta gospodarskie	Ostrzega o możliwości napotkania na drodze zwierząt gospodarskich
A-18b		Zwierzęta dzikie	Ostrzega o możliwości napotkania na drodze zwierząt dzikich

A-24		Rowerzyści	Ostrzega o miejscu, w którym rowerzyści wjeżdżają z drogi dla rowerów na jezdnię lub przez nią przejeżdżają.
A-29		Sygnaly świetlne	Ostrzega o miejscu, w którym ruch jest kierowany za pomocą sygnalizacji świetlnej

## 2. ZNAKI ZAKAZU:

B-1		Zakaz ruchu w obu kierunkach	Oznacza zakaz ruchu na drodze pojazdów, kolumn pieszych oraz jeźdźców i poganiaczy; znak może być ustawiony na jezdni. Umieszczona pod znakiem B-1 tabliczka T-22 wskazuje, że zakaz nie dotyczy rowerów jednośladowych. <sup>3, 4</sup>
B-2		Zakaz wjazdu	Oznacza zakaz wjazdu pojazdów na drogę lub jezdnię od strony jego umieszczenia; zakaz dotyczy również kolumn pieszych oraz jeźdźców i poganiaczy. Umieszczona pod znakiem B-2 tabliczka T-22 wskazuje, że znak nie dotyczy rowerów jednośladowych wjeżdżających na wyznaczony na jezdni pas ruchu dla rowerów.
B-9		Zakaz wjazdu rowerów	Oznacza zakaz ruchu rowerów na jezdni i poboczu.
B-10		Zakaz wjazdu motorowerów	Oznacza zakaz ruchu motorowerów.
B-20		STOP	Oznacza: 1. zakaz wjazdu na skrzyżowanie bez zatrzymania się przed drogą z pierwszeństwem, 2. obowiązek ustąpienia pierwszeństwa kierującym poruszającym się tą drogą. Zatrzymanie powinno nastąpić w wyznaczonym w tym celu miejscu, a w razie jego braku - w takim miejscu, w którym kierujący może upewnić się, że nie utrudni ruchu na drodze z pierwszeństwem.  Znak B-20 umieszczony w obrębie skrzyżowania dotyczy tylko najbliższej jezdni, przed którą został ustawiony. Przepisy stosuje się odpowiednio do znaku B-20 umieszczonego przed torowiskiem pojazdów szynowych lub w innych miejscach przecinania się kierunków ruchu. Umieszczona pod znakiem B-20 tabliczka T-6c lub T-6d wskazuje rzeczywisty przebieg drogi z pierwszeństwem przez skrzyżowanie.

B-21		Zakaz skręcania w lewo	Zabrania skręcania w lewo oraz zabrania zawracania. Zakaz wyrażony znakiem B-21 obowiązuje na najbliższym skrzyżowaniu. Znak B-21 znajdujący się w obrębie skrzyżowania dotyczy tylko najbliższej jezdni, przed którą został umieszczony. Umieszczona pod znakiem B-21 tabliczka T-22 wskazuje, że znak nie dotyczy rowerów jednośladowych skręcających na drogę dla rowerów lub wyznaczony na jezdni pas ruchu przeznaczony dla tych pojazdów.
B-22		Zakaz skręcania w prawo	Zabrania skręcania w prawo. Zakaz wyrażony znakiem B-22 obowiązuje na najbliższym skrzyżowaniu. Znak B-22 znajdujący się w obrębie skrzyżowania dotyczy tylko najbliższej jezdni, przed którą został umieszczony. Umieszczona pod znakiem B-22 tabliczka T-22 wskazuje, że znak nie dotyczy rowerów jednośladowych skręcających na drogę dla rowerów lub wyznaczony na jezdni pas ruchu przeznaczony dla tych pojazdów.
B-23		Zakaz zawracania	Zabrania kierującym zawracania do najbliższego skrzyżowania włącznie.
B-24		Koniec zakazu zawracania	Oznacza odwołanie zakazu zawracania przed skrzyżowaniem.
B-25		Zakaz wyprzedzania	Zabrania kierującym pojazdami silnikowymi wyprzedzania pojazdów silnikowych wielośladowych. Umieszczona pod znakiem B-25 tabliczka od T-23a do T-23j wskazuje, że zakaz wyprzedzania dotyczy kierującego pojazdem, którego symbol znajduje się na tabliczce. Jeżeli zakaz wyrażony przez znak B-25 nie jest uprzednio odwołany przez znak B-27 lub B-42, to obowiązuje do najbliższego skrzyżowania <sup>1</sup> .
B-26		Zakaz wyprzedzania przez samochody ciężarowe	Zabrania wyprzedzania pojazdów silnikowych wielośladowych kierującemu: 1) samochodem ciężarowym o dopuszczalnej masie całkowitej przekraczającej 3,5 t, 2) ciągnikiem samochodowym, 3) pojazdem specjalnym lub używanym do celów specjalnych - o dopuszczalnej masie całkowitej przekraczającej 3,5 t. Jeżeli zakaz wyrażony przez znak B-25 nie jest uprzednio odwołany znakiem B-28 lub B-42, to obowiązuje do najbliższego skrzyżowania <sup>1</sup> .
B-27		Koniec zakazu wyprzedzania	Oznacza koniec obowiązywania zakazu zarządnego znakiem B-25.
B-28		Koniec zakazu wyprzedzania przez samochody ciężarowe	Oznacza koniec obowiązywania zakazu zarządnego znakiem B-26.


B-29		Zakaz używania sygnałów dźwiękowych	Zabrania używania tych sygnałów, chyba że jest to konieczne w celu ostrzeżenia o bezpośrednim zagrożeniu bezpieczeństwa ruchu. Jeżeli zakaz wyrażony przez znak B-29 nie jest uprzednio odwołany znakiem B-30 lub B-42, to obowiązuje do najbliższego skrzyżowania <sup>1</sup> .
B-30		Koniec zakazu używania sygnałów dźwiękowych	Oznacza koniec obowiązywania zakazu zarządzanego znakiem B-29.
B-33		Ograniczenie prędkości	Oznacza zakaz przekraczania prędkości określonej na znaku liczbą kilometrów na godzinę. Dopuszczalna prędkość określona na znaku obowiązuje do: <ul style="list-style-type: none"> <li>1). wprowadzenia innej dopuszczalnej prędkości znakiem B-33 lub B-43,</li> <li>2). umieszczenia znaku D-40 oznaczającego początek strefy zamieszkania,</li> <li>3). umieszczenia znaków oznaczających odpowiednio początek lub koniec obszaru zabudowanego.</li> </ul> Umieszczona pod znakiem B-33 tabliczka wskazuje, że ograniczenie prędkości dotyczy kierującego pojazdem, którego symbol znajduje się na tabliczce. Znak B-33, określający dopuszczalną prędkość większą niż 60 km/h, umieszczony na obszarze zabudowanym, dotyczy samochodu osobowego, motocykla i samochodu ciężarowego o dopuszczalnej masie całkowitej nieprzekraczającej 3,5 t., z wyjątkiem: <ul style="list-style-type: none"> <li>1). pojazdu przewożącego materiały niebezpieczne</li> <li>2). pojazdu z urządzeniem wystającym do przodu więcej niż 1,5 m od siedzenia kierującego</li> <li>3). pojazdu holującego pojazd silnikowy</li> <li>4). motocykla, którym przewozi się dziecko w wieku do lat 7</li> <li>5). samochodu ciężarowego przewożącego osoby poza kabiną kierowcy.</li> </ul>
B-34		Koniec ograniczenia prędkości	Oznacza odwołanie ograniczenia prędkości zarządzanego znakiem B-33.
B-35		Zakaz postoju	Oznacza zakaz postoju pojazdu. <sup>4</sup> Dopuszczalny czas unieruchomienia pojazdu dłuższy niż jedna minuta jest wskazany napisem na znaku albo na umieszczonej pod nim tabliczce <sup>2</sup> . Jeżeli zakaz wyrażony znakiem B-35 nie jest uprzednio odwołany przez taki sam znak z tabliczką T-25c, to obowiązuje do najbliższego skrzyżowania. <sup>1</sup>
B-36		Zakaz zatrzymywania się	Oznacza zakaz zatrzymywania pojazdu <sup>2</sup> . Jeżeli zakaz wyrażony znakiem B-36 nie jest uprzednio odwołany przez taki sam znak z tabliczką T-25c lub znak B-35, to obowiązuje do najbliższego skrzyżowania. <sup>1</sup>
B-41		Zakaz pieszych	Oznacza zakaz ruchu pieszych po tej stronie drogi, po której znak jest umieszczony.

### 3. ZNAKI NAKAZU:









C-1		Nakaz jazdy w prawo przed znakiem	Zobowiązuje kierującego do jazdy w prawo przed znakiem; znak ten może być umieszczony na przedłużeniu osi drogi (jezdni) lub na samej jezdni. Znak obowiązuje na najbliższym skrzyżowaniu lub w miejscu, gdzie występuje możliwość zmiany kierunku jazdy
C-2		Nakaz jazdy w prawo za znakiem	Zobowiązuje kierującego do jazdy w prawo za znakiem; znak ten może być umieszczony na przedłużeniu osi drogi (jezdni) lub na samej jezdni. Znak obowiązuje na najbliższym skrzyżowaniu lub w miejscu, gdzie występuje możliwość zmiany kierunku jazdy
C-3		Nakaz jazdy w lewo przed znakiem	Zobowiązuje kierującego do jazdy w lewo przed znakiem; znak ten może być umieszczony na przedłużeniu osi drogi (jezdni) lub na samej jezdni. Znak obowiązuje na najbliższym skrzyżowaniu lub w miejscu, gdzie występuje możliwość zmiany kierunku jazdy
C-4		Nakaz jazdy w lewo za znakiem	Zobowiązuje kierującego do jazdy w lewo za znakiem; znak ten może być umieszczony na przedłużeniu osi drogi (jezdni) lub na samej jezdni. Znak obowiązuje na najbliższym skrzyżowaniu lub w miejscu, gdzie występuje możliwość zmiany kierunku jazdy
C-5		Nakaz jazdy prosto	Zobowiązuje kierującego do jazdy prosto; znak ten może być umieszczony na przedłużeniu osi drogi (jezdni) lub na samej jezdni. Znak obowiązuje na najbliższym skrzyżowaniu lub w miejscu, gdzie występuje możliwość zmiany kierunku jazdy
C-6		Nakaz jazdy prosto lub w prawo	Zobowiązuje kierującego do jazdy prosto lub w prawo; znak ten może być umieszczony na przedłużeniu osi drogi (jezdni) lub na samej jezdni. Znak obowiązuje na najbliższym skrzyżowaniu lub w miejscu, gdzie występuje możliwość zmiany kierunku jazdy
C-7		Nakaz jazdy prosto lub w lewo	Zobowiązuje kierującego do jazdy prosto lub w lewo; znak ten może być umieszczony na przedłużeniu osi drogi (jezdni) lub na samej jezdni. Znak obowiązuje na najbliższym skrzyżowaniu lub w miejscu, gdzie występuje możliwość zmiany kierunku jazdy
C-8		Nakaz jazdy w prawo lub w lewo	Zobowiązuje kierującego do jazdy w prawo lub w lewo; znak ten może być umieszczony na przedłużeniu osi drogi (jezdni) lub na samej jezdni. Znak obowiązuje na najbliższym skrzyżowaniu lub w miejscu, gdzie występuje możliwość zmiany kierunku jazdy








C-12		Ruch okrężny	Oznacza, że na skrzyżowaniu ruch odbywa się dookoła wyspy lub placu w kierunku wskazanym na znaku. Znak C-12 występujący łącznie ze znakiem A-7 oznacza pierwszeństwo kierującego znajdującemu się na skrzyżowaniu przed kierującym wjeżdżającym (wchodzącym) na to skrzyżowanie
C-13		Droga dla rowerów	Oznacza drogę przeznaczoną dla kierujących rowerami jednośladowymi, którzy są obowiązani do korzystania z tej drogi.
C-13a		Koniec drogi dla rowerów	Oznacza koniec drogi przeznaczonej dla kierujących rowerami jednośladowymi.
C-14		Prędkość minimalna	Oznacza, że kierujący, przy zachowaniu ograniczeń prędkości wynikających z przepisów szczegółowych, jest obowiązany jechać z prędkością nie mniejszą niż określona na znaku liczbą kilometrów na godzinę, chyba że warunki ruchu lub jego bezpieczeństwo wymagają zmniejszenia prędkości.
C-15		Koniec prędkości minimalnej	Oznacza miejsce, w którym prędkość minimalna określona znakiem C-14 przestaje obowiązywać.
C-16		Droga dla pieszych	Oznacza drogę lub jej część przeznaczoną dla pieszych, którzy są obowiązani z niej korzystać.
C-16a		Koniec drogi dla pieszych	Oznacza koniec drogi przeznaczonej dla pieszych.
		Droga dla pieszych i kierujących rowerami jednośladowymi	Umieszczone na jednej tarczy symbole znaków C-13 i C-16 oznaczają, że droga jest przeznaczona dla pieszych i kierujących rowerami jednośladowymi; Symbole oddzielone kreską poziomą oznaczają, że ruch pieszych i rowerzystów odbywa się na całej szerokości jezdni;
		Droga dla pieszych i kierujących rowerami jednośladowymi	Umieszczone na jednej tarczy symbole znaków C-13 i C-16 oznaczają, że droga jest przeznaczona dla pieszych i kierujących rowerami jednośladowymi; Symbole oddzielone kreską pionową oznaczają, że ruch pieszych i rowerzystów odbywa się odpowiednio po prawej i lewej stronie jezdni;



	Konec drogi dla pieszych i kierujących rowerami jednośladowymi	Występuje w trzech odmianach, odpowiednio dla znaków rozpoczynających drogę dla pieszych i kierujących rowerami jednośladowymi.
---	--	---

#### 4. ZNAKI INFORMACYJNE:

D-1		Droga z pierwszeństwem	Oznacza początek lub kontynuację drogi z pierwszeństwem. Umieszczona pod znakiem D-1 tabliczka T-6a albo T-6b wskazuje odpowiednio rzeczywisty przebieg drogi z pierwszeństwem przez skrzyżowanie lub układ dróg podporządkowanych (gruba linia na tabliczkach oznacza drogę z pierwszeństwem).
D-2		Konec drogi z pierwszeństwem	Oznacza koniec drogi z pierwszeństwem.
D-3		Droga jednokierunkowa	Oznacza początek lub kontynuację drogi lub jezdni, na której ruch odbywa się w jednym kierunku. Umieszczona pod znakiem tabliczka T-22 wskazuje, że ruch rowerów jednośladowych na wyznaczonym na jezdni pasie ruchu przeznaczonym dla tych pojazdów odbywa się w kierunku przeciwnym do wskazanego na znaku.
D-4a		Droga bez przejazdu	Oznacza początek drogi bez przejazdu.
D-4b		Wjazd na drogę bez przejazdu	Oznacza, że droga za skrzyżowaniem po stronie wskazanej na znaku jest drogą bez przejazdu.
D-5		Pierwszeństwo na wąskim odcinku jezdni	Oznacza, że kierujący przejeżdżają lub przechodzą przed kierującymi zbliżającymi się z kierunku przeciwnego.
D-6		Przejście pieszych dla	Oznacza miejsce przeznaczone do przechodzenia pieszych w poprzek drogi. Kierujący pojazdem zbliżający się do miejsca oznaczonego znakiem jest obowiązany zmniejszyć prędkość tak, aby nie narazić na niebezpieczeństwo pieszych znajdujących się w tych miejscach lub na nie wchodzących. Umieszczona pod znakiem tabliczka T-27 wskazuje, że przejście dla pieszych jest szczególnie uczęszczane przez dzieci.
D-6a		Przejazd rowerów dla	Oznacza miejsce przeznaczone do przejeżdżania rowerzystów w poprzek drogi. Kierujący pojazdem zbliżający się do miejsca oznaczonego znakiem jest obowiązany zmniejszyć prędkość tak, aby nie narazić na niebezpieczeństwo rowerzystów znajdujących się w tych miejscach lub na nie wjeżdżających.

D-6b		Przejście dla pieszych i przejazd dla rowerzystów	Oznacza miejsce przeznaczone do przechodzenia pieszych i przejeżdżania rowerzystów w poprzek drogi. Kierujący pojazdem zbliżający się do miejsca oznaczonego znakiem jest obowiązany zmniejszyć prędkość tak, aby nie narazić na niebezpieczeństwo pieszych znajdujących się w tych miejscach lub na nie wchodzących oraz rowerzystów znajdujących się w tych miejscach lub na nie wjeżdżających. Umieszczona pod znakiem tabliczka T-27 wskazuje, że przejście dla pieszych jest szczególnie uczęszczane przez dzieci.
D-7		Droga ekspresowa	Oznacza początek lub kontynuację drogi ekspresowej. Umieszczona pod znakiem tabliczka T-1a wskazuje odległość do początku drogi. Umieszczona pod znakiem tabliczka T-28 wskazuje, że za przejazd pobierane są opłaty.
D-8		Koniec drogi ekspresowej	Oznacza koniec drogi ekspresowej. Umieszczona pod znakiem tabliczka T-1a wskazuje odległość do końca drogi.
D-9		Autostrada	Oznacza początek lub kontynuację autostrady. Umieszczona pod znakiem tabliczka T-1a wskazuje odległość do początku autostrady. Umieszczona pod znakiem tabliczka T-28 wskazuje, że za przejazd pobierane są opłaty.
D-		Koniec autostrady	Oznacza koniec autostrady. Umieszczona pod znakiem tabliczka T-1a wskazuje odległość do końca autostrady.
D-17		Przystanek tramwajowy	Oznacza miejsce zatrzymywania się wskazanych na znaku pojazdów wykonujących odpłatny przewóz osób na regularnych liniach.
D-18		Parking	Oznacza miejsce przeznaczone na postój pojazdów (zespołów pojazdów), z wyjątkiem przyczep kempingowych; umieszczona pod znakiem tabliczka T-23e oznacza, że na parkingu jest dopuszczony także postój przyczep kempingowych. Umieszczona pod znakiem D-18 tabliczka T-30 wskazuje sposób ustawienia pojazdu względem krawędzi jezdni (oznaczonej na tabliczce barwą szarą) oraz że miejsce jest przeznaczone dla pojazdów samochodowych o dopuszczalnej masie całkowitej nieprzekraczającej 2,5 t. Umieszczona pod znakiem D-18 tabliczka T-3a wskazuje koniec miejsca przeznaczonego na postój. Umieszczona pod znakiem tabliczka T-29 informuje o miejscu przeznaczonym dla pojazdu samochodowego uprawnionej osoby niepełnosprawnej o obniżonej sprawności ruchowej oraz dla kierującego pojazdem przewożącego taką osobę. Znak może być umieszczony w innym miejscu niż po prawej stronie jezdni.

D-21		Szpital	Informuje o wskazanym na znaku obiekcie znajdującym się przy drodze. Znak może być umieszczony w innym miejscu niż po prawej stronie jezdni.
D-21a		Policja	Informuje o wskazanym na znaku obiekcie znajdującym się przy drodze. Znak może być umieszczony w innym miejscu niż po prawej stronie jezdni.
D-22		Punkt opartunkowy	Informuje o wskazanym na znaku obiekcie znajdującym się przy drodze. Znak może być umieszczony w innym miejscu niż po prawej stronie jezdni.
D-23		Stacja paliwowa	Informuje o wskazanym na znaku obiekcie znajdującym się przy drodze. Umieszczony w dolnej części znaku napis LPG GAZ informuje, że stacja prowadzi także sprzedaż gazu do napędu pojazdów. Znak może być umieszczony w innym miejscu niż po prawej stronie jezdni.
D-24		Telefon	Informuje o wskazanym na znaku obiekcie znajdującym się przy drodze. Znak może być umieszczony w innym miejscu niż po prawej stronie jezdni.
D-25		Poczta	Informuje o wskazanym na znaku obiekcie znajdującym się przy drodze. Umieszczony na znaku symbol słuchawki telefonicznej informuje, że na poczcie znajduje się ogólnodostępny telefon. Znak może być umieszczony w innym miejscu niż po prawej stronie jezdni.
D-34		Punkt informacji turystycznej	Informuje o wskazanym na znaku obiekcie znajdującym się przy drodze. Znak może być umieszczony w innym miejscu niż po prawej stronie jezdni.

(Źródło: <http://www.v10.pl/prawo/znaki,drogowe,111.html>)





Uwaga: znaki, które były omawiane na wcześniejszych zajęciach jedynie krótko przypominamy.







- Podczas kolejnych 2 godzin lekcyjnych zapoznajemy dzieci ze znakami drogowymi poziomymi.





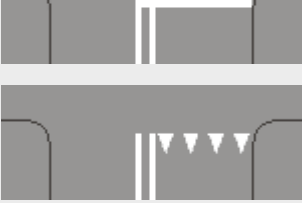





Znaki drogowe poziome są namalowane na jezdni w postaci linii ciągłych lub przerywanych, strzałek, symboli, napisów. Mają barwę białą lub żółtą. Jeżeli na drodze są znaki barwy białej i żółtej wskazujące różny sposób zachowania, to kierujący obowiązany jest stosować się do znaków barwy żółtej.









Umieszczone na jezdni punktowe elementy odblaskowe barwy czerwonej wyznaczają prawą krawędź jezdni. Lewa krawędź jezdni oraz pasy ruchu mogą być oznaczone elementami odblaskowymi barwy białej lub żółtej.

(Źródło: <http://www.v10.pl/prawo/znaki,drogowe,111.html>)

Symbol	Wygląd	Znaczenie	Objaśnienie
P-1		Linia pojedyncza przerywana	Linia pojedyncza przerywana, w którym kreski są krótsze od przerw lub równe przerwom, wyznacza pasy ruchu. Znak P-1 o podwójnej szerokości, w którym kreski i przerwy są równe, informuje ponadto, że wyznaczony pas ruchu jest pasem: <ul style="list-style-type: none"> <li>• ruchu powolnego,</li> <li>• zanikającym</li> <li>• przeznaczonym wyłącznie dla pojazdów wyjeżdżających na inną drogę lub jezdnię.</li> </ul>
P-2		Linia pojedyncza ciągła	Linia pojedyncza ciągła oddziela pasy ruchu o tym samym kierunku i oznacza ponadto zakaz przejeżdżania przez tę linię i najeżdżania na nią.
P-3		Linia jednostronnie przekraczalna	Linia jednostronnie przekraczalna oznacza zakaz przejeżdżania przez tę linię od strony linii ciągłej i najeżdżania na nią, z wyjątkiem powrotu po wyprzedzeniu na położony przy linii przerywanej pas ruchu zajmowany przed wyprzedzeniem.
P-4		Linia podwójna ciągła	Linia podwójna ciągła rozdziela pasy ruchu o kierunkach przeciwnych i oznacza zakaz przejeżdżania przez tę linię i najeżdżania na nią.

P-5		Linia podwójna przerywana	Linia podwójna przerywana, znajdująca się między skrzyżowaniami po obu stronach pasa ruchu, oznacza pas o zmiennym kierunku ruchu otwieranym i zamykanym sygnałami świetlnymi nadawanymi przez sygnalizator S-4.
P-6		Linia ostrzegawcza	L, w której kreski są dłuższe od przerw, rozdziela pasy ruchu i uprzedza o zbliżeniu się do linii, przez którą przejeżdżanie jest zabronione, lub do miejsca niebezpiecznego.
P-7a		Linia krawędziowa przerywana	Linia krawędziowa przerywana wyznacza krawędź jezdni.
P-7b		Linia krawędziowa ciągła	Linia krawędziowa ciągła wyznacza krawędź jezdni; oznacza ponadto zakaz wjazdu na pobocze kierującemu pojazdem samochodowym.
P-8a		Strzałka kierunkowa na wprost	Oznacza, że jazda z pasa ruchu, na którym jest umieszczona, jest dozwolona tylko w kierunku wskazanym strzałką; połączone symbole znaków P-8a, P-8b lub P-8c oznaczają zezwolenie na ruch w kierunkach wskazanych strzałkami kierunkowymi.
P-8b		Strzałka kierunkowa do skręcania	Oznacza, że jazda z pasa ruchu, na którym jest umieszczona, jest dozwolona tylko w kierunku wskazanym strzałką; połączone symbole znaków P-8a, P-8b lub P-8c oznaczają zezwolenie na ruch w kierunkach wskazanych strzałkami kierunkowymi. Strzałka kierunkowa zezwalająca na skręcanie w lewo, umieszczona na skrajnie lewym pasie, oznacza także zezwolenie na zawracanie, chyba że jest to zabronione znakiem pionowym B-23 lub ruch jest kierowany sygnalizatorem świetlnym S-3.

P-8c		Strzałka kierunkowa do zawracania	Oznacza, że jazda z pasa ruchu, na którym jest umieszczona, jest dozwolona tylko w kierunku wskazanym strzałką; połączone symbole znaków P-8a, P-8b lub P-8c oznaczają zezwolenie na ruch w kierunkach wskazanych strzałkami kierunkowymi.
P-9		Strzałka naprowadzająca	Strzałka naprowadzająca oznacza nakaz wjazdu na sąsiedni pas ruchu wskazany strzałką; nie dotyczy to kierujących pojazdami, dla których jest przeznaczony dalszy odcinek pasa ruchu.
P-10		Przejście pieszych	dla Oznacza miejsce przejścia dla pieszych.
P-11		Przejazd rowerzystów	dla Oznacza miejsce przejazdu dla rowerzystów.
P-12		Linia bezwzględnego zatrzymania - stop	Wskazuje miejsce zatrzymania pojazdu w związku ze znakami pionowymi B-20 lub B-32.
P-13		Linia warunkowego zatrzymania złożona z trójkątów	Wskazuje miejsce zatrzymania pojazdu w celu ustąpienia pierwszeństwa wynikającego ze znaku pionowego A-7.
P-14		Linia warunkowego zatrzymania złożona z prostokątów	Wskazuje miejsce zatrzymania pojazdu na skrzyżowaniu, przed przejściem dla pieszych lub przed sygnałem świetlnym.
P-15		Trójkąt podporządkowania	Potwierdza oznakowanie wlotu na skrzyżowanie znakami pionowymi A-7.
P-16		Napis STOP	Potwierdza oznakowanie wlotu na skrzyżowanie znakami pionowymi B-20.
P-17		Linia przystankowa	Wyznacza na jezdni miejsce przystanku i oznacza, że zakaz zatrzymywania się innych pojazdów na przystanku obowiązuje na całej długości linii.

P-18		Stanowisko postojowe	Wyznacza miejsce przeznaczone do postoju pojazdów.
P-19		Linia wyznaczająca pas postojowy	Wyznacza pas przeznaczony na postój pojazdów wzdłuż krawędzi jezdni lub oddziela od niej zatokę postojową.
P-20		"Koperta"	Wyznacza stanowisko postojowe zastrzeżone dla określonego rodzaju pojazdów.
P-21		Powierzchnia wyłączona z ruchu	Oznacza powierzchnię drogi, na którą wjazd i zatrzymanie są zabronione.
P-22		Napis "BUS"	Oznacza pas ruchu przeznaczony dla ruchu pojazdów wykonujących odpłatny przewóz osób na regularnych liniach.
P-23		"Rower"	Oznacza drogę lub jej część (pas ruchu) przeznaczoną dla ruchu rowerów jednośladowych. Na pasie ruchu mogą być umieszczone inne napisy lub symbole oznaczające jego przeznaczenie.
P-24		Miejsce dla pojazdu osoby niepełnosprawnej	Miejsce dla pojazdu osoby niepełnosprawnej oznacza, że stanowisko postojowe, na którym znak umieszczono, jest przeznaczone dla pojazdu samochodowego uprawnionej osoby niepełnosprawnej o obniżonej sprawności ruchowej oraz dla kierującego pojazdem przewożącego taką osobę.
P-25		Próg zwalniający	Oznacza wypukłość na jezdni zastosowaną w celu spowolnienia ruchu pojazdów